


















PLAN PARCIAL DE DESARROLLO URBANO, LA AURORA

MUNICIPIO DE JUANACATLAN, JAL.


SIMBOLOGIA:


-  Límite del Área de Aplicación.
-  Vértice del Área de Aplicación
- X=656,875
Y=2,278,39 Coordenadas de Vértices en el Área de Aplicación
-  Límite Municipal

ÁREA DE APLICACIÓN			
SUPERFICIE 2,613,077.38 M2			
VERTICE	X	Y	DISTANCIA
1	693,830.00	2'276,052.00	1,189.94 ml
2	694,889.02	2,275,510.79	908.94 ml
3	694,672.25	2,274,628.19	563.57 ml
4	694,401.77	2,274,153.83	1,405.97 ml
5	693,083.01	2'274,400.70	1,319.40 ml
6	693,118.25	2'275,617.19	967.76 ml


- SIGNOS CONVENCIONALES**
-  Límites del Municipio
 -  Límites del Área de Aplicación
 -  Traza Urbana
 -  Carretera Estatal (Libre)
 -  Terracerías y Brechas
 -  División de Parcelas
 -  Líneas Eléctricas
 -  Canal en Operación
 -  Ductos de PEMEX
 -  Línea de Teléfono-Telegrafo
 -  Curvas Intermedias @ 10mts.
 -  Escurrimientos
 -  Cuerpos de Agua
 -  Proyección UTM
 -  DATUM WGS84
 -  Puente

Contenido: **Área de Aplicación D1** NUM: **D1**

ESCALA GRÁFICA:

 Escala Gráfica: 1:10,000

UBICACIÓN:


FECHA
 SEPTIEMBRE 2009



 **DIRECCION DE PLANEACION Y DESARROLLO URBANO**
 2007 - 2009
H. AYUNTAMIENTO DE JUANACATLAN

